Data presentazione:04/12/1995 - Data: 18/04/2019 - n. T100425 - Richiedente: BTTRRT79D14B300Z

MODULARIO
F rig rend 496

MINISTERO DELLE FINANZE
DIPARTIMENTO DEL TERRITORIO
CATASTO EDILIZIO URBANO (RDL 13-4-1939, n. 652)

MOD. **AN** (CEU)
LIRE **800**

Planimetria di u.i.u. in Comune di GALLARATE via GORIZIA civ. 19

PIANO TERRENO

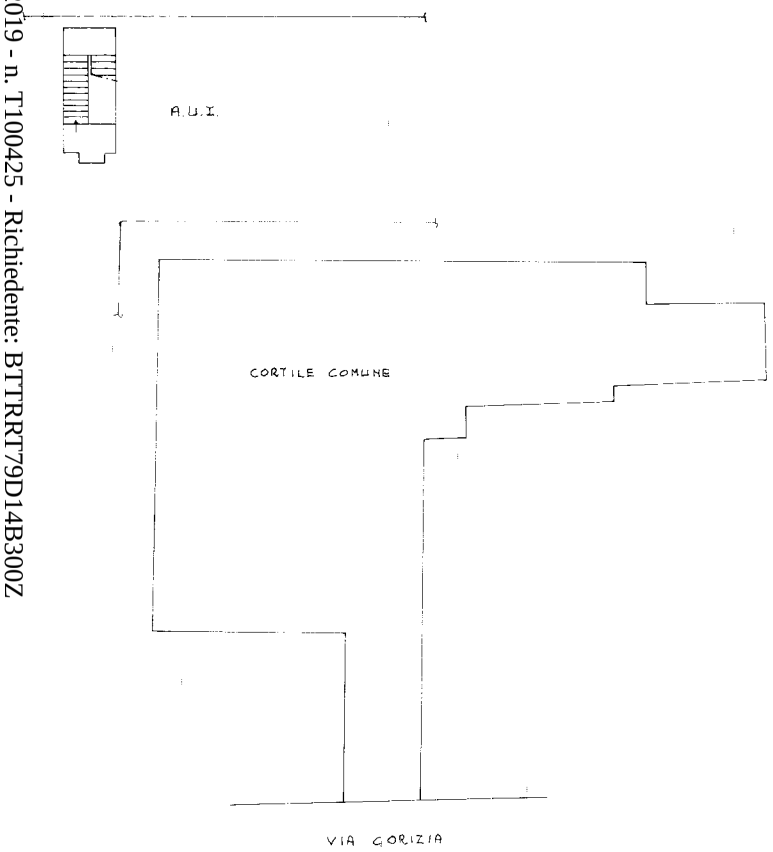

PIANO PRIMO

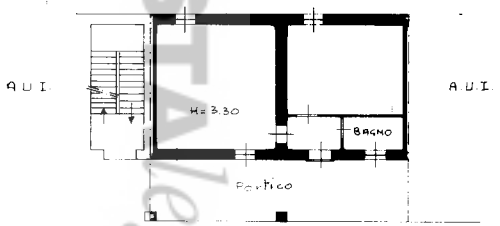

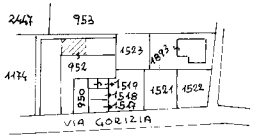

GALLARATE SEZ. CEDRATE
MAPPA 1:2000 Fg. 6

ORIENTAMENTO

SCALA DI 1:200

Dichiarazione di N.C. ☐
Denuncia di variazione ☑

Compilata dal GEOMETRA
(Titolo, cognome e nome)
FACCO FERNANDO

Iscritto all'albo dei GEOMETRI
della provincia di VARESE n. 1446

Data 10 maggio 1995 Firma

FACCO FERNANDO COLLEGIO GEOMETRI VARESE

Identificativi catastali
F. 6
n. 952 sub. 13

RISERVATO ALL'UFFICIO

29508

Ultima planimetria in atti

Data presentazione:04/12/1995 - Data: 18/04/2019 - n. T100425 - Richiedente: BTTRRT79D14B300Z
Totale schede: 1 - Formato di acquisizione: A3(297x420) - Formato stampa richiesto: A4(210x297)

www.astalegale.net - E' vietata la stampa e la riproduzione dei documenti per fini di carattere commerciale. Pubblicazione eseguita giusta iscriz. elenco Min. della Giustizia PDG 28/10/2009

Catasto dei Fabbricati - Situazione al 18/04/2019 - Comune di GALLARATE (D869) - < Sez.Urb.: CE - Foglio: 6 - Particella: 952 - Subalterno: 13 >
VIA GORIZIA n. 19 piano: 1;